
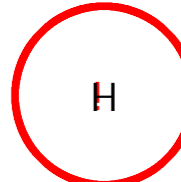

	<p>Comune di CASELLE LURANI Provincia di Lodi</p>
<p>STUDIO DELLA COMPONENTE GEOLOGICA, IDROGEOLOGICA E SISMICA DEL PIANO DI GOVERNO DEL TERRITORIO</p> <p>Legge Regionale 11 marzo 2005, n. 12 D.G.R. 8 maggio 2008, n. 8/7374</p> <p>CARTA DEI VINCOLI GEOLOGICI</p>	
Tavola: 6	Data: maggio 2011
Scala 1:10.000	
<p style="font-size: small;">GEO-LAMBDA Studio associato di geologia, geofisica e ingegneria</p> <p style="font-size: x-small;">dott. Marco Dagati GEOLOGO via A. Diaz, 22 - Codogno (LO) tel. e fax 0377.433021 - portatile 335.6785021 e-mail: marco.dagati@geolambda.it</p> <p style="font-size: x-small;">*** Con la collaborazione di: dott.ssa geol. Federica Fassera</p>	
LEGENDA	
Reticolo idrico.	
ELEMENTI ANTROPICI	
Pozzo acquedottistico e relative fasce di tutela assoluta e di rispetto (D. Lgs. 152/2006).	
AREE SOGGETTE A REGIME DI TUTELA DEL P.T.C.P.	
Dossi fluviali: - Art. 20.1 (P.T.C.P. approvato con delibera di Consiglio Provinciale n. 30 del 18 luglio 2005). - Livello Prescrittivo 3 (P.T.C.P. adottato a febbraio 2009).	
Orli di terrazzo: - Art. 20.1 (P.T.C.P. approvato con delibera di Consiglio Provinciale n. 30 del 18 luglio 2005). - Livello Prescrittivo 3 (P.T.C.P. adottato a febbraio 2009).	